



アンケート調査へのご協力をお願い

越後山自治回、みどり自治会の皆さんにアンケートのお願いをしています。皆さんがお住まいの場所の周辺で、日頃、危険だと感じている場所についておかがいしています。実際に暮らしていないとわかりにくい危険な場所など、どんどんお寄せください。

調査票等の配布・回収は自治会を通して実施していますので、ご協力をお願いします。



「まち歩き」(実地調査)を実施します

皆さんからご回答いただいた危険個所の確認や、実際にまちを歩いてみることによって新たに発見できる危険な場所等を点検するため、委員会では、「安全安心探検隊」として“まち歩き”を行います。また、まちを歩きながら、防火水槽や井戸の位置なども調査する予定です。

実施日時等は下記の通りです。参加は自由ですので、ご興味のある方はご参加下さい。



ま ち 歩 き

■集合時間：11月1日（月）午後1時30分

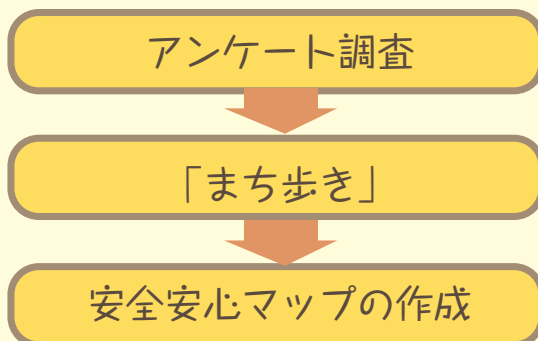
■集合場所：越後山土地整理組合事務所

■調査用紙や筆記用具は準備します。軽装でご参加下さい。

「安全安心マップ」づくり —安全安心のまちづくりに向けて—

越後山まちの管理運営検討委員会では、現在、安全安心なまちづくりを進めるため、地域の「安全安心マップ」の作成に向けた検討を行っています。

マップ作成の流れ



まちの危険な箇所などについてアンケート調査を実施しています

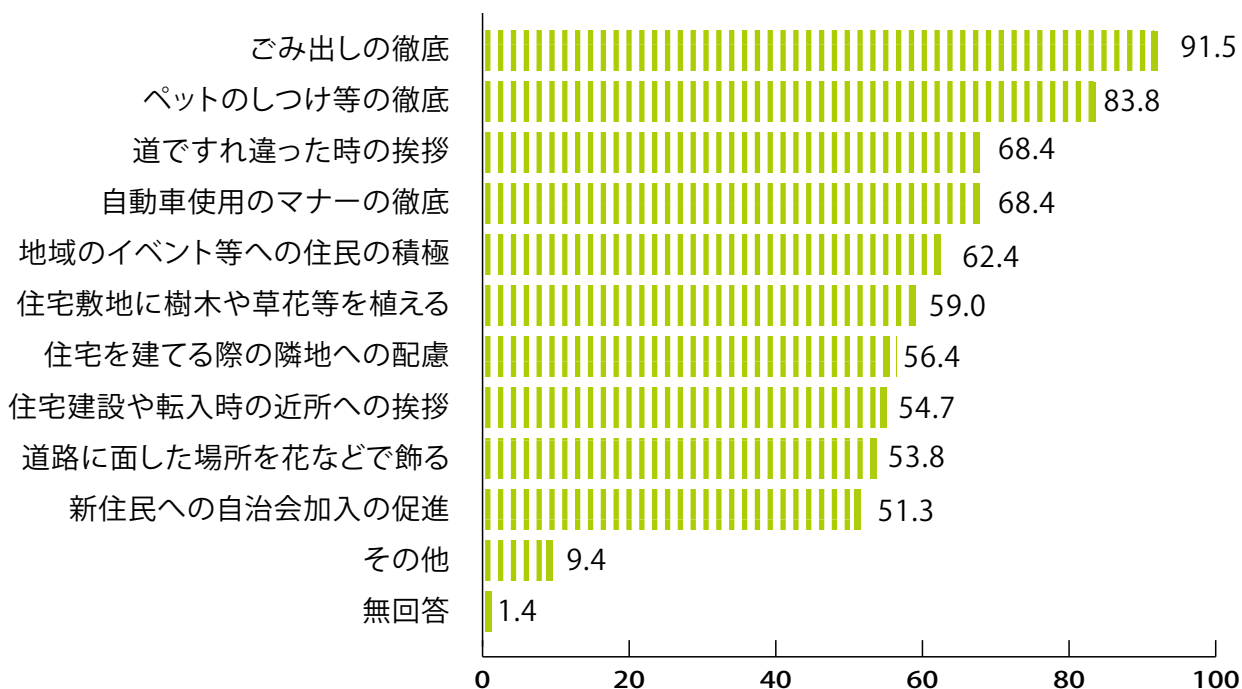
実際に歩いて危険な箇所や良いところなどを調べます

調査結果を安全安心マップとして作成します

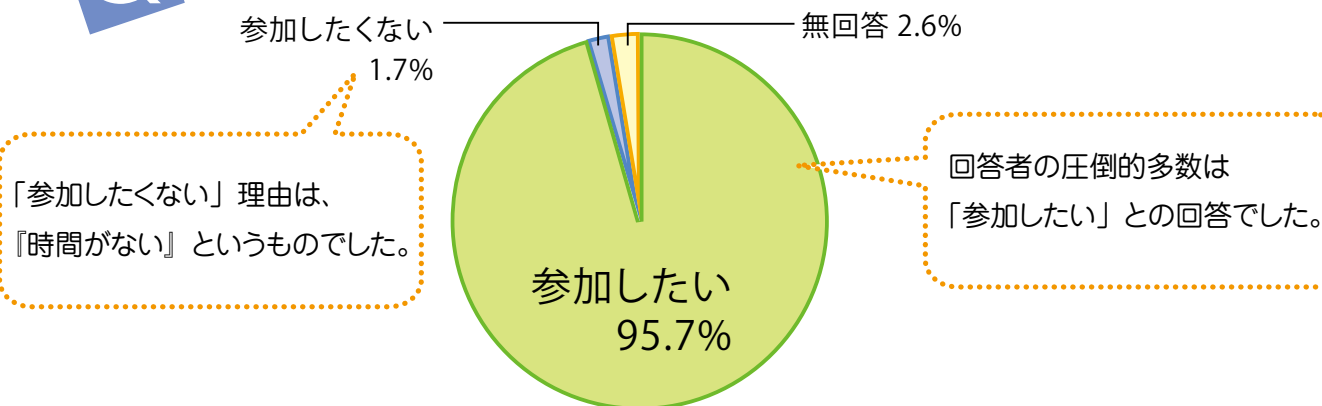
「アンケート調査」の結果報告

さる8月29日(日)に実施された夏祭りイベントの会場で、越後山まちの管理運営検討委員会として「越後山まちづくりに関するアンケート調査」を実施しました。アンケートは、「地域のルール」づくりの参考とするために行ったものです。当日の参加者から117通の回答が寄せられました。以下、アンケート調査の結果の概要をお知らせします。

Q 「誰もが気持ちよく、安全に、安心して暮らせる」ためには、どんな取組みが必要ですか？



Q まちづくりの取組みに参加したいと思いませんか？



ご意見をお寄せください

まちの管理運営検討委員会では、皆さんの意見をお聞きしながら、住みよいまちづくりのため様々な活動をしていきたいと思っています。是非ご意見をお寄せ下さい。